



MINISTERO DELLE FINANZE
DIREZIONE GENERALE DEL CATASTO E DEI SERVIZI TECNICI ERARIALI

ACCERTAMENTO GENERALE DELLA PROPRIETA' IMMOBILIARE URBANA

(R. DECRETO LEGGE 13 APRILE 1939 - XVII (19552))

Planimetria degli immobili urbani denunciati con la Scheda N° 7136220

Comune GENOVA

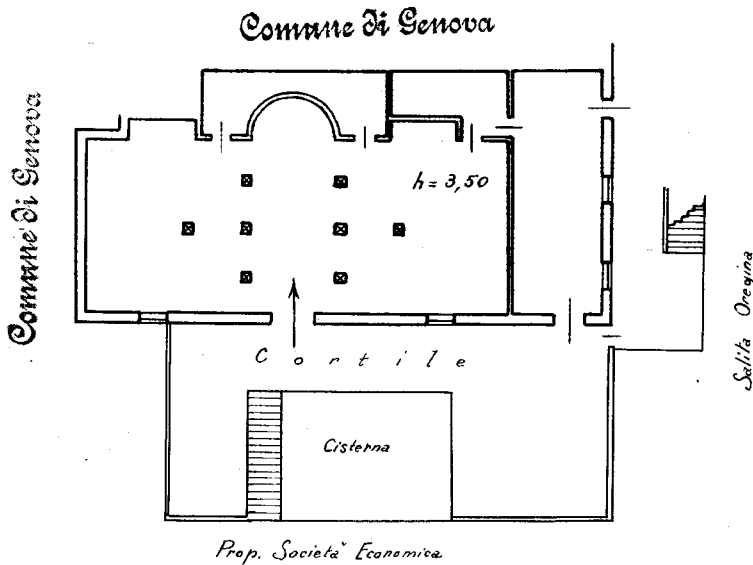
Ditta Comune di Genova

Via Salita Oregina N° 26A

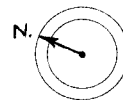
Segnare cognome, nome, paternita' del solo primo intestatario

13092/174C

ACCERTAMENTO GENERALE DELLA PROPRIETA' IMMOBILIARE URBANA
(R.D.L. 13 aprile 1939 - XVII, n. 652)
COMUNE
di GENOVA
Talloncino di riscontro DELLA
SCHEDA NUMERO
7136220



ORIENTAMENTO



SCALA di 1: 200

Compilata da:
DICHIARANTE

(Titolo, nome e cognome del Tecnico)

Iscritto all'Albo de
della Provincia di

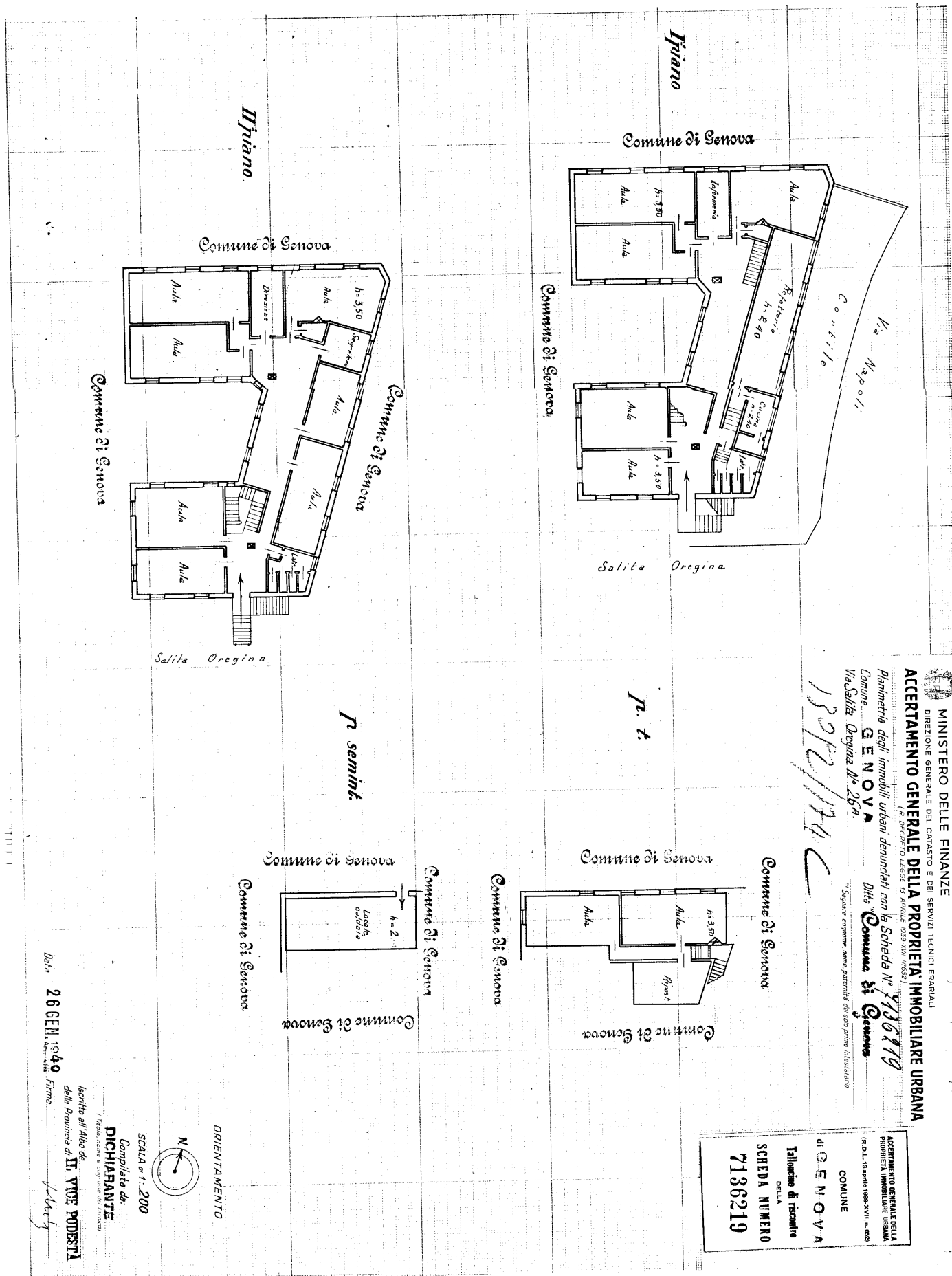
IL VICE PODESTA'

Data 26 GEN. 1949

Firma

V. Vico

Ultima planimetria in atti



Catasto dei Fabbricati - Situazione al 27/08/2018 - Compilati: GENOVA/Q (D969) - < Sez. Urb.: GEC - Foglio: 5 - Particella: 170 - Subalterno: 0 >
 10 metri
 5-175/111

MINISTERO DELLE FINANZE
 DIREZIONE GENERALE DEL CATASTO E DEI SERVIZI TECNICI ESPERALI
ACCERTAMENTO GENERALE DELLA PROPRIETA' IMMOBILIARE URBANA
(in attuazione della Legge 19 aprile 1939 n. 1362)
 Planimetria degli immobili urbani denunciati con la Scheda N° 7136219
 Comune: GENOVA
 Via Salita Oregina N° 26A
 Ditta: Comune di Genova
in vigore originale, nome, parentela del solo primo intestatario

13092/174

ACCERTAMENTO GENERALE DELLA
 PROPRIETA' IMMOBILIARE URBANA
(R.D. n. 19 aprile 1939, art. VII, n. 20)
 COMUNE
 di GENOVA
 Tallonino di riscatto
 DELLA
 SCHEDE NUMERO
7136219

SCALA di 1:200
 Orientamento
 Dichiarante
 Iscritto all'Albo de
 della Provincia di II. VIDE PODESTA
 Data 26 GEN. 1940 Firma